

EN CHAROLAIS-BRIONNAIS,

On prend le temps ...

POUR SE BALADER



IDÉES
**BALADES
& RANDO**
COUPS DE CŒUR !

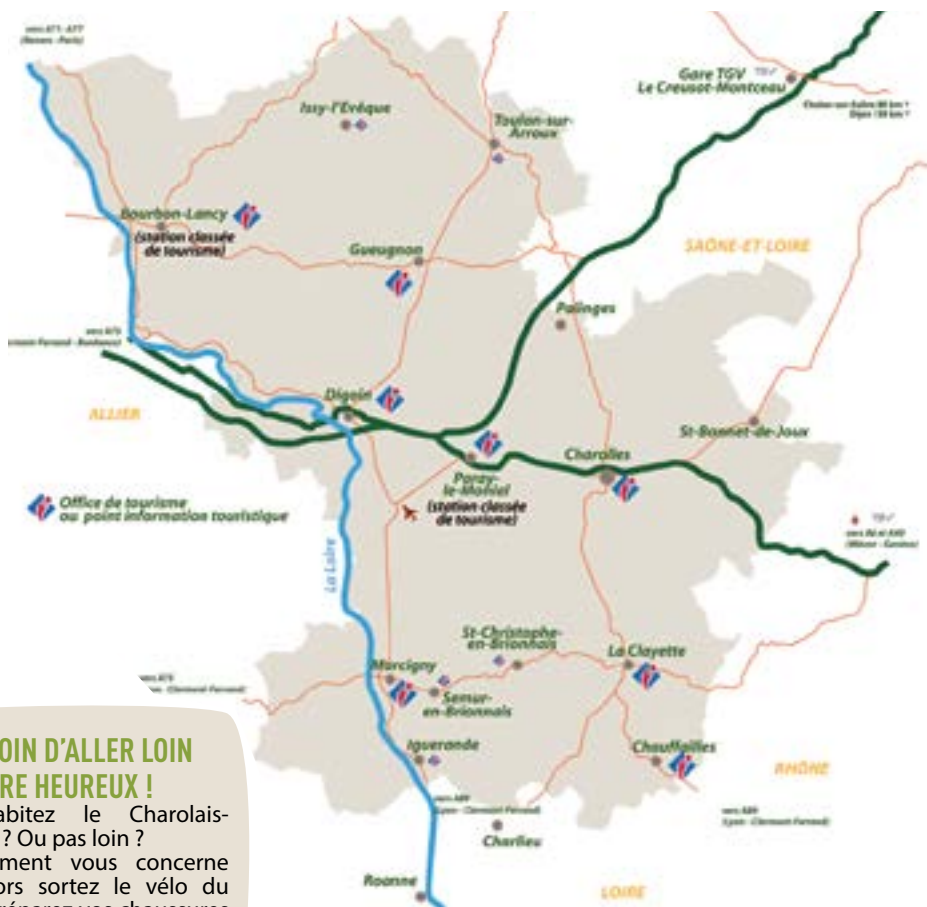


PAYS CHAROLAIS-BRIONNAIS

Bienvenue en Charolais-Brionnais, au sud de la
Saône-et-Loire (Bourgogne), à 1h30 de Lyon !

Voies vertes • Chemins de randonnées
Panoramas • Boucles cyclo • Loire & canaux
Patrimoine • Pays d'Art et d'Histoire
Candidat au Patrimoine Mondial de l'UNESCO

Entre amis ou en famille, une destination au grand air, loin
des foules qui vous apportera sécurité et bons souvenirs !



PAS BESOIN D'ALLER LOIN POUR ÊTRE HEUREUX !

Vous habitez le Charolais-
Brionnais ? Ou pas loin ?
Ce document vous concerne
aussi. Alors sortez le vélo du
garage, préparez vos chaussures
et téléphonez à vos amis pour
une journée de balade réussie !

PAYS CHAROLAIS-BRIONNAIS

Amis randonneurs, amis épicuriens, amis amoureux des plus beaux paysages, amis fous d'Histoire, le Charolais-Brionnais ravira vos cœurs par son patrimoine, chavirera vos papilles à ses tables gastronomiques, stimulera vos sens par ses magnifiques balades !
Alors... à vos chaussures de marche ! En famille ou entre amis... BIENVENUE !



[LE SAVIEZ-VOUS ?]

**LE BERCEAU DE LA RACE CHAROLAISE
EST CANDIDAT AU PATRIMOINE MONDIAL DE L'UNESCO !**

Le Pays Charolais-Brionnais offre la beauté d'un paysage de bocage exceptionnellement préservé. Cet écrin paysager est le fruit de l'action de l'homme sur un milieu naturel qu'il a habilement su utiliser et entretenir au cours des siècles. Les hommes ont façonné, au gré de leurs activités, un bocage qui a contribué au développement d'une race exceptionnelle et mondialement connue, la race charolaise.

Ce paysage a peu d'équivalent dans le monde !

Pour cette raison, le Pays Charolais-Brionnais ambitionne une inscription au patrimoine mondial de l'UNESCO, ambition déjà reconnue par l'Etat français qui l'a inscrit sur sa liste indicative.



ENVIE D'UNE BALADE SYMPA, OU D'UNE RANDO SPORTIVE ?

C'est simple, **ICI** il y a **TOUT** !



LES BALADES VERTES

Ici, plus de 200 circuits labellisés, balisés et de tout niveau, vous feront découvrir les richesses du Charolais-Brionnais : paysages, monuments, points de vue... Ouverts aux randonneurs, aux promeneurs mais aussi aux vététistes et cavaliers.

► Retrouvez les guides de randonnées «Balades Vertes» dans les offices de tourisme (contact en dernière page) !



LES VOIES VERTES

Aménagées et sécurisées, elles empruntent les chemins de halage le long des canaux ou le tracé d'anciennes voies ferrées. A pied, à vélo, ou en rollers, ces itinéraires s'adressent à tous, y compris aux personnes à mobilité réduite ! La Voie Verte traverse le territoire, reliant Roanne à Bourbon-Lancy, en passant par Paray-le-Monial.

► Téléchargez l'application : «Voie Verte 71»



DES BOUCLES CYCLO !

Accro au vélo ? Ces boucles vous permettront de découvrir le territoire à travers ses magnifiques paysages, toujours plus verts et emprunts de liberté.

BOURBON-LANCY

► 7 boucles (niveaux variés de 45 à 100 km) disponibles sur veloenfrance.fr.

CHAROLLES

► boucle Bernard Thevenet de 60 km (niveau moyen) disponible sur www.destination-saone-et-loire.fr

LA CLAYETTE & CHAUFFAILLES

► 3 boucles (niveaux variés de 26 à 40 km) disponibles sur www.tourisme-sudbrionnais.fr

MARCIGNY-IGUERANDE (DÉPART VOIE VERTE)

► 6 boucles (niveaux variés de 23 à 58 km) disponibles sur www.brionnais-tourisme.fr

PARAY-LE-MONIAL

► 14 circuits (niveaux variés de 41 à 61 km) disponibles sur www.tourisme-paraylemonial.fr

ENVIE D'AILLEURS ? DEUX CIRCUITS MAJEURS PASSENT PAR ICI !



EUROVELO6

L'un des itinéraires les plus faciles et agréables de France avec 1 300 km de parcours aménagé. Venant de la Mer Noire, il relie l'Alsace à l'Atlantique. L'EuroVélo 6 traverse le territoire sur une portion : Cronat - Digoin, Digoin - Palinges.

► www.eurovelo6-france.com







GTMC

Amis VTTistes, un itinéraire d'exception vous attend pour un authentique voyage en pleine nature ! Long de 1 360 km, il relie Avallon au Cap d'Agde. 172 km traversent la Saône-et-Loire de Cussy-en-Morvan à Bourbon-Lancy.


► www.la-gtmc.com

PAS DE VÉLO ? PAS DE PANIQUE !

Quelques adresses utiles...

-  ► location de vélos
-  ► location de vélos à assistance électrique
-  ► réparation
-  ► location rosalies

BOURBON-LANCY

CHALET DES ROSALIES 

Plan d'Eau du Breuil - mairie - 03.85.89.23.23

DAN MOTOS CYCLES 71  

Rue des Forges - 03.85.89.84.07

CHASSENARD

VILLAGE TOUÉ   

11, rue du Port - 03.85.53.76.60

DIGOIN

LES CANALOUS 

Port de plaisance - 03.85.53.76.79

SPORT & LOISIRS E. LECLERC  



rue Faïencerie - 03.85.53.48.45

IGUERANDE

CLOS MARIE 

Le Bas d'Iguerande - 07.71.03.67.71

LA CLAYETTE

CYCLES VERT  

6, rue de Gothard - 06.47.93.83.35

CAMPING DE LA CLAYETTE 

9, route de Gibles - 03.85.28.09.15

CHAUFFAILLES

CAMPING DE CHAUFFAILLES 

18, rue du Châtillon - 03.85.26.48.12

MARCIGNY

BRIONNAIS DÉCOUVERTES  

Esp. Q. Ormezzano - 03.85.25.34.52

VÉLOMÉGA 

31, rue des Alouettes - 06.35.47.01.04

PARAY-LE-MONIAL

CYCLES KAIKINGER 

15, quai de l'Industrie - 03.85.88.85.15

JMV CYCLES  

31, rue P. Lathuilière - 03.85.28.00.83

OFFICE DE TOURISME DE PARAY-LE-MONIAL    

25, av. Jean-Paul II - 03.85.81.10.92

SEMUR-EN-BRIONNAIS

GÎTE BELLE VUE  

965, route Cray - 06.42.70.03.89

TOULON-SUR-ARROUX

DIVERTI'PARC  

Route de Gueugnon - 03.85.79.59.08

LE SAVIEZ-VOUS ?



UN CENTRE LABELLISÉ VTT

► **Brionnais Découvertes - Marcigny**

Esplanade Quentin Ormezzano

► 03 85 67 85 48

www.brionnais-découvertes.com



LE LABEL ACCUEIL VÉLO

Plusieurs acteurs se sont engagés à vous apporter des services de qualité, à vous et votre vélo !

► Demandez la liste aux offices de tourisme (contact en dernière page)

► Retrouvez la liste sur :

www.francevelotourisme.com



LE VÉLO... ÇA VOUS POMPE ?

Ce n'est pas parce que vous faites une allergie aux guidons qu'on ne peut pas vous dégoter des idées de balades d'exception !

Terre d'eau, le Charolais-Brionnais est longé par la Loire, traversé par trois canaux et sillonné par de jolies rivières. Si vous aimez l'eau, **DES BALADES EN CANOËS** vous apporteront bien-être et bonheur.

Terre de bocage, il vous est aussi possible d'arpenter nos sentiers avec des animaux : **BALADES AVEC DES ANES** ou **BALADES AVEC DES CHEVAUX** !

► Plus d'info auprès des offices de tourisme (contact en dernière page)

Pour aller plus loin...



IDÉES LECTURE

- La carte rando-vélo de Destination Saône-et-Loire
- Le Guide du Routard «La Bourgogne du Sud à vélo»

SITES ET APPLICATIONS DÉDIÉS

- www.veloenfrance.fr
- www.francevelotourisme.com
- Application : «Voie Verte 71»

LA BEAUTÉ DES PAYSAGES EST AUSSI UNE QUESTION... ... de points de vue !

Le Pays Charolais-Brionnais est riche d'un paysage de bocage unique au monde. Pas étonnant qu'il soit candidat au Patrimoine Mondial de l'UNESCO ! Quoi de mieux que de prendre un peu de hauteur pour contempler cet écrin ? Cinq monts présents sur le territoire vous offrent les plus beaux panoramas ! Belles sensations et effets "waouh" garantis...

CARTE DÉTAILLÉE PAGES SUIVANTES

IDÉE
1



Scannez l'itinéraire !



Parce que le **MONT FUJI**, c'est **TROP LOIN !**

LE MONT DARDON

sur la commune d'UXEAU

Haut de 506 m, le Mont Dardon marque l'extrême sud du Massif du Morvan. Il vous dévoile une vue spectaculaire sur les hauts lieux de la Bourgogne du sud : le Mont Beuvray, Uchon, le Mont Saint-Vincent... C'est également un site archéologique ! Les premières traces de passage remontent au néolithique (9 000 à 3 500 av. J.C.). Trois croix dominent aujourd'hui le sommet, respectivement orientées en direction des trois paroisses sur lesquelles se trouve le Mont Dardon : Uxeau, Issy-l'Évêque, et Sainte Radegonde. Ces trois croix sont désormais l'emblème du village d'Uxeau.

Pour y accéder :


Rendez-vous au Bourg - 71130 UXEAU puis suivre les indications.

Idées balades :

Contactez l'Office de tourisme Entre Arroux, Loire et Somme.
Coordonnées en dernière page.



IDÉE
2



Scannez l'itinéraire !



Parce que le **MONT BLANC**, c'est **TROP BLANC !**

LA BUTTE DE SUIN

sur la commune de SUIN

La butte de Suin offre un point de vue incontournable. Du haut de cette « sentinelle » qui culmine à 593 mètres, le panorama s'étend sur 360°. Un sentier mène à la statue de la Vierge où se trouve une table d'orientation. De là, se dévoile un magnifique panorama circulaire. On aperçoit le Charolais à l'ouest, le Mont Saint-Vincent et Montceau-les-Mines au nord-ouest, la région Chalonnaise au nord-est, le Clunysois à l'est, le Mont Saint-Cyr et les contreforts du Beaujolais au sud. La butte abrite un site fortifié de l'époque celtique jusqu'au XVI^{ème} siècle. La Butte de Suin est située sur la ligne de partage des eaux entre l'océan Atlantique et la mer Méditerranée.

Pour y accéder :

Rendez-vous au bourg - 71220 SUIN puis suivre les indications.
Vous ne pouvez pas vous tromper... Ça grimpe !

Idées balades :

Contactez l'Office de tourisme Le Grand Charolais (Charolles).
Coordonnées en dernière page.





IDÉE
3

Parce que le **MONT EVEREST**, c'est **UN PEU SURFAIT** !

LA CORNE D'ARTUS

sur la commune de **BEAUBERY**

Cette colline qui culmine à 458 m offre un beau panorama les Monts du Charolais. Au sommet, subsiste un mur en moellons de granit, seul vestige du château d'Artus, construit au XIIIème siècle, qui dominait la région et appartenait aux comtes de Charolais.

Le mur restant fut surnommé par les habitants au XIXème siècle, la "Corne d'Artus". A mi-pente, vous pourrez découvrir la pierre des blancs, lieu de culte de cette communauté de catholiques anti-concordataires apparue au XIXème siècle, suite au Concordat de 1801 entre Napoléon Ier et le pape Pie VII. Non pas UN mais DES monts à Beaubery : n'oubliez pas le Mont Botey, qui culmine à 561 m et le mont Chatelard et son monument de la résistance (501 m) également non loin de là.

Pour y accéder : Lieu-dit Artus - 71220 BEAUBERY puis suivre les indications.

Idées balades : Contactez l'Office de tourisme Le Grand Charolais (Charolles).
Coordonnées en dernière page.



Flashez l'itinéraire !



IDÉE
4

Parce que le **MONT VENTOUX**, ça ne **GRIMPE PAS ASSEZ** !

LA MONTAGNE DE DUN

sur la commune de **SAINT RACHO**

Avec son point de vue incontournable, la montagne de Dun est le plus haut mont du Charolais-Brionnais, culminant à 708 mètres. Une chapelle romane se situe sur ce site. Vaste panorama circulaire. Vous pourrez voir par temps clair, plus de 25 clochers. Le site de Dun a inspiré de nombreuses légendes, dont les plus célèbres sont celles de la fontaine Saint-Jean et la pierre qui vire. Deux tables d'orientation : une sur le versant La Clayette, l'autre sur le versant Chauffailles. Toutefois, son point culminant, nommé Dunet, s'élève un peu plus à l'est à 732 mètres d'altitude. Profitez-en pour admirer le viaduc de Mussy-sous-Dun, également très beau vu d'en haut ! Fanas du guidon ? A vos deux roues ! Dun vous offrira un joli défi et une sacrée grimpelette...

Pour y accéder : Lieu-dit Dun - 71800 SAINT RACHO puis suivre les indications.

Idées balades : Contactez l'Office de tourisme Sud Brionnais (La Clayette).
Coordonnées en dernière page.



Flashez l'itinéraire !



IDÉE
5

Parce que le **GRAND CANYON**, c'est un peu **SEC** !

LE SIGNAL DE MONT

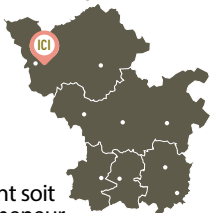
sur la commune de **MONT**

C'est le point le plus élevé de l'ouest du département soit 470 m. Une tour a été érigée pour permettre au promeneur de découvrir, par-dessus la cime des arbres, un panorama qui peut s'étendre certains jours du Mont Blanc au Puy de Dôme. Une table d'orientation en plusieurs panneaux se trouve en haut de la tour au deuxième étage. Chaque été au mois d'août, le pèlerinage à la Fontaine Sainte-Claire est un lieu de rassemblement renommé dans la région.

L'antenne du signal fait partie du réseau national de surveillance et d'alerte aux tremblements de terre. Cette station enregistre et transmet en continu des informations sismiques. Son accès est interdit au-delà de la clôture afin de ne pas perturber les instruments de mesures extrêmement sensibles.

Pour y accéder : Chemin "La Montagne" - 71140 MONT puis suivre les indications.

Idées balades : Contactez l'Office de tourisme Entre Arroux, Loire et Somme.
Coordonnées en dernière page.



Flashez l'itinéraire !



CARTE DU PAYS CHAROLAIS-BRIONNAIS





Sous-préfecture

Chef-lieu de canton

- Road: nationale
- Road: départementale principale
- Road: départementale secondaire
- Wine: d'eau navigable
- Wine: Vert (piéte cyclable)
- Village: Vignoble

- Office de Tourisme et Bureau d'Information Touristique
- Office de Tourisme
- Plus Beau Village de France
- Plus Beau Village de France
- Plus Beau Village de France

- Village étape
- Stopover destination
- Station verte
- Healthy resort
- High-speed TGV train station

- Point d'information touristique
- Tourist information office
- Point de vue
- Point de vue
- Point de vue
- Point de vue
- Point de vue
- Point de vue
- Point de vue
- Point de vue

- Aérodrome
- Airfield
- Ville ou village fleuri
- City or village with distinction in landscaping
- Station thermale
- Health spa
- Point de vue remarquable
- Remarkable view
- Point de vue
- Vine point
- Golf course
- Casino
- Casino

- Couverture d'art remarquable (pont, viaduc)
- Historic Civil Engineering structure (bridge, viaduct)
- Patrimoine industriel remarquable
- Remarkable industrial heritage
- Marché aux Bestiaux / Marché au Carifan
- The largest market in France dedicated to Charolais cattle breed
- Vestiges antiques et archéologiques
- Antique and archaeological vestiges

* Les distances sont calculées à partir de Paray-le-Monial
 * The distances have been calculated from Paray-le-Monial



Actualisation 2024 - +33 (0)3 25 71 20 - W5022
 REPRODUCTION INTERDITE SAUF AUTORISATION - 10/19
 ACTUAL: <http://www.actualium.fr>

LOIRE

Roanne

RHÔNE

Mâcon 70 km *
TGV vers Loché *
Genève 220 km *

Lyon 120 km *

ALLIER

St-Bonnet-de-Joux

Charolles

Paray-le-Monial

Digoin

Charlieu

Roanne

La Clayette

Marcigny

Semur-en-Brionnais

Chaufailles

LOIRE

Roanne

RHÔNE

Mâcon 70 km *
TGV vers Loché *
Genève 220 km *

Lyon 120 km *



BALADE DANS LA CITÉ MÉDIÉVALE DE BOURBON-LANCY

BOURBON-LANCY & ENVIRONS



▶ 3 Km

▬ Moyen

↗ 76m

🕒 1h30



AU DÉPART DE... BOURBON-LANCY

à l'Office de tourisme et du thermalisme

Envie de patrimoine et de bouffée d'histoire ? Cette balade vous emmène au cœur de Bourbon-Lancy, ville proche de la Loire et aux portes de l'Allier et du Nivernais.

Cette station thermale (la seule de Saône-et-Loire !) est réputée depuis l'époque celte pour les qualités thérapeutiques et vivifiantes de ses eaux.

Cap sur le cœur médiéval de cette ville thermale. La vieille ville de Bourbon-Lancy a été construite au Moyen-Âge, au pied du château-fort bâti par Anseide, premier seigneur de Bourbon.

Ce plan et les clous directionnels sur place vous aideront à vous situer tout au long du circuit.

Départ : à l'Office de tourisme. N'hésitez pas à vous rendre à l'office pour demander informations et anecdotes historiques sur le circuit que vous allez découvrir.

Passez sous le beffroi, vestige d'enceinte du XIV^e s. Une fois franchi, n'oubliez pas de vous tourner et lever la tête pour saluer le beurdin qui vous nargue toutes les heures !

Rue de l'Horloge, notez sur votre gauche la Maison Sévigné, belle demeure Renaissance à pans de bois sur piliers de pierre. Prenez la **rue Notre Dame**, 2^e à gauche.

Place de la Châtaigneraie : prenez à droite, puis tout de suite à gauche. Vous êtes désormais sur le sentier des remparts ! Descendez le **chemin de Boussey** pour arriver sur la **rue de Verdun** où vous prenez à droite. Prenez ensuite à gauche la **rue des Hauts Marais**.

A la fin de la rue, prenez la **rue des Buttes** à gauche, puis après quelques mètres : bifurquez à gauche sur la **rue des Bruyères de St-Marc**. Vous êtes désormais en contre-bas de la ville. Profitez-en pour admirer la campagne environnante et les

remparts du XIV^e siècle !

Au bout de la rue des Bruyères : prenez à droite sur la **rue du Bois du Four**. Continuez toujours tout droit ensuite sur la **rue du Violon**, la **rue du Buis**, puis la **rue du Paradis**.

Après cette grimpette, vous voici de nouveau devant l'enceinte médiévale. Prenez le temps d'admirer les vestiges des remparts (encorbellements, tours, tour de guet) puis passez la **porte de l'Eperon**.

Prenez ensuite la première à gauche : **rue de la Collégiale** et contournez le jardin du même nom. Prenez ensuite à gauche, puis à droite et vous retombez face à la Maison Sévigné à pans de bois, **rue de l'Horloge** !

Le beffroi est sur votre gauche. Passez ce dernier pour vous retrouver au point de départ !



POUR ALLER PLUS LOIN...

OFFICE DE TOURISME ET DU THERMALISME DE BOURBON-LANCY

▶ coordonnées en dernière page.



Circuit proposé par la Ville de Bourbon-Lancy et l'Office de tourisme et du thermalisme de Bourbon-Lancy (contacts en dernière page).



RANDONNÉE LE TOUR DU MONT DARDON

GUEUGNON & ENVIRONS



8 Km

Moyen

60m

2h env.



AU DÉPART D'UXEAU

Entre les verdoyantes prairies du Charolais et les premières collines du Morvan, s'étend un territoire vallonné semé d'étangs et de forêts, dominé par le Mont Dardon. A ses pieds, rassemblé sur une butte, vit paisiblement le petit village d'Uxeau.

Votre balade démarre dans le **bourg d'Uxeau**. Le circuit est balisé sous le nom **UX1**.

Un pied aux portes de Gueugnon, un pied aux portes d'Issy-l'Évêque, cette charmante commune vous ouvre sur l'un des plus beaux monts du territoire : le **Mont Dardon** et son beau panorama. D'une altitude de 506 m, le Mont Dardon marque l'extrême sud du Massif du Morvan. Il vous dévoile **une vue spectaculaire sur les hauts lieux de la Bourgogne du sud** : le Mont Beuvray, Uchon, le Mont Saint-Vincent... et, par temps clair, à l'est jusqu'au Mont Blanc.

C'est également un **site archéologique** ! Les premières traces de passage remontent au néolithique (9 000 à 3 500 av. J.C.), mais l'occupation humaine ne se fixe qu'à la fin de l'âge du bronze (850 à 700 av. J.C.). Après une interruption aux IV^e et III^e s. avant notre ère, l'occupation reprend et le site est alors encerclé de 3 remparts de terre. Au sommet se trouvait **une citadelle de 600m²**.

Le site a eu une **fonction religieuse très marquée** : des fragments de statuettes en bronze du dieu Mercure y ont été retrouvées, ainsi que deux chapelles médiévales successives dont la plus récente remonte au X^e siècle, mise à jour en 1978 lors d'une campagne de fouilles.

Trois croix dominant aujourd'hui le sommet, respectivement orientées en direction des trois paroisses sur lesquelles se trouve le Mont Dardon: Uxeau, Issy-l'Évêque, et Sainte Radegonde. Ces trois croix sont désormais l'emblème du village d'Uxeau.



POUR ALLER PLUS LOIN...

OFFICE DE TOURISME ENTRE ARROUX, LOIRE & SOMME

► coordonnées en dernière page.



Circuit issu du guide des randonnées «Randonnées en Pays Gueugnonnais» de la communauté de communes Entre Arroux, Loire et Somme, en vente à l'Office de Tourisme (coordonnées en dernière page).



LA BALADE DES ÉTANGS À VÉLO

MARCIGNY & ENVIRONS 

22,9 Km

Facile

111 m

1h45



AU DÉPART DE... MARCIGNY Esplanade Quentin Ormezzano

Amis cyclistes, envie d'eau et de verdure ? Cette boucle "cyclo" est conçue spécialement pour vous ! La nouvelle Voie Verte se déroule sous vos roues, et les arbres de cet ancien chemin de fer vous font une haie d'honneur apportant ombre et fraîcheur pour une belle journée d'été.

Passé Vindecy, vous pourrez saluer la Loire et ses méandres avant de croiser le château d'Arcy. La petite route, modestement sinueuse, saura vous apporter confort et bien-être au milieu des prés brionnais... Pour mieux vous guider, ci-dessous le pas à pas et ci-contre la carte du circuit !

Le point de départ de cette boucle cyclotouristique se situe à **Marcigny, esplanade Quentin Ormezzano**.

Emprunter **la Voie Verte sur 9 km** en direction du nord vers Montceaux-L'Etoile.

A l'intersection avec la D130, près du parking du marais prendre à gauche en direction de Vindecy. Parcourir 2 km et **prendre la route du Chambon à gauche**. Poursuivre sur 3 km. Suivre la route à gauche sur 1 km, **passer près du château d'Arcy**.

A la sortie du hameau, **bifurquer à droite et poursuivre tout droit sur 5 km** pour rejoindre le bourg de Baugy.

Après l'église romane, **continuer tout droit sur 2,5 km pour rejoindre Marcigny** en longeant les bords de Loire. Suivre la rue Molle.

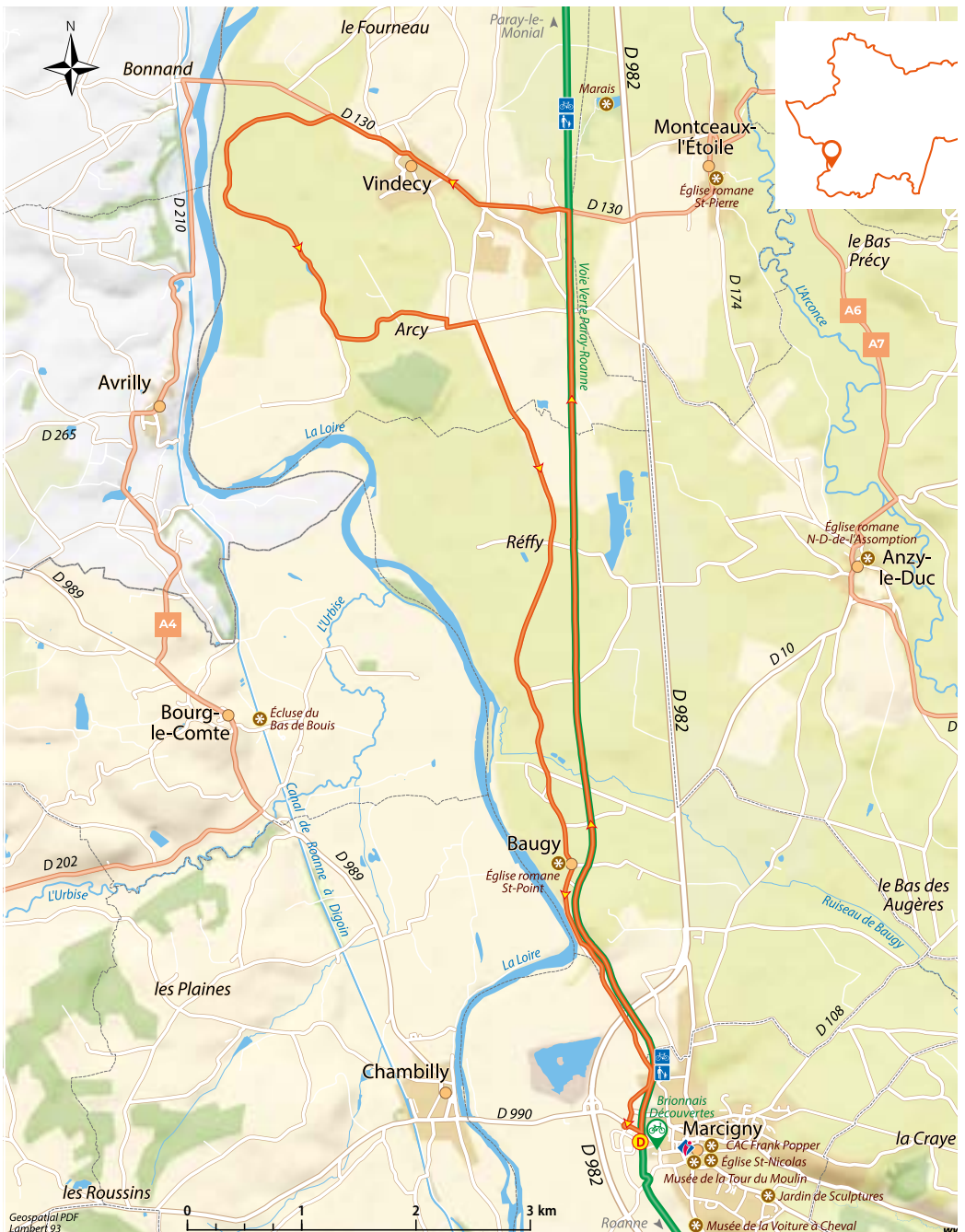
Au rond-point, prendre la dernière sortie à gauche.



POUR ALLER PLUS LOIN...

OFFICE DE TOURISME DE MARCIGNY-SEMUR

► coordonnées en dernière page.



Geospatial PDF
Lambert 93

- | | | | |
|-------------------|-------------------|-----------------|------------------------------|
| Forêts | Boucle vélo | Point de départ | Office de tourisme |
| Vignes | Voie verte | Sens conseillé | Location, réparation de vélo |
| Cultures Prairies | autre boucle vélo | Site d'intérêt | |

Circuit proposé par l'Office de Tourisme de Marcigny-Semur. Carte disponible sur les sites www.destination-saone-et-loire.fr et www.brionnais-tourisme.fr, ainsi que dans le dépliant des boucles cyclotouristiques de l'Office de Tourisme (coordonnées en dernière page).



RANDONNÉE LES HAUTS DU BÉZO



SEMUR-EN-BRIONNAIS & ENVIRONS



13 Km

Moyen

150m

3h30



AU DÉPART DE... SAINT BONNET-DE-CRAY

Point 1 - Circuit S13. Départ de la mairie située dans l'ancien presbytère qui a dû être une ancienne maison forte. A noter le pigeonnier et la porte en plein cintre, où se lisent blason et monogramme JHS (ancien symbole chrétien signifiant Jésus en grec). Partir en direction du Clos de St Bonnet et continuer tout droit.

Point 2 - Liaison avec S7 Mailly. Suivre le chemin caillouteux et atteindre le point n°3.

Point 3 - Le Clos de St Bonnet. Le clos « closu » est un dérivé de l'ancien français : une claie ou clôture entourant un terrain ou une vigne. Un château aujourd'hui disparu aurait été construit au XVe s. et servait de résidence d'été aux prieurs de Charlieu. Le clos de St-Bonnet produisait des vins rouges estimés et de conserve (1859). Notez les petits murs de pierre. Continuer tout droit en direction des Crots et atteindre la D199. Sur votre gauche : le château des Mues, pavillon de chasse au XV^e puis remanié au XIX^e. Bifurquer à gauche et après le château suivre le chemin à droite.

Point 4 - La prairie de Torry. Sur la droite, le point de vue à 180° : à l'Est les monts du Haut Beaujolais avec le viaduc de Mussy-sous-Dun, au centre les croupes boisées des monts de Tarare et enfin à droite plus loin les monts de la Madeleine. Rejoindre le goudron, obliquer à droite, parcourir 500 m et dans le virage, vous trouverez le point 5.

Point 5 - Les Crots. Poursuivre direction les Mollières. Rejoindre le goudron. A la sortie du chemin : tourner à droite, suivre la D20 sur quelques mètres puis dans le virage suivre le chemin caillouteux sur la gauche. Bifurquer à gauche, traverser le bois. Sur votre gauche, les vestiges des remparts du château de Chamron (Ligny-en-Br.). Au bout du chemin, (laisser le chemin VTT sur la gauche), tourner à droite et remonter tout droit.

Point 6 - Les Mollières. Avant d'arriver à la ferme, obliquer à gauche en direction de la Grange Corne et suivre le chemin jusqu'au Bézo. Traverser le ruisseau, remonter sur la route et tourner à gauche. Avant d'arriver à la route qui conduit à St Edmond, bifurquer à droite à l'angle de la maison et suivre le chemin herbeux. Obliquer à droite, parcourir 1,2 km.

Point 7 - La Grange Corne. Emprunter le chemin à droite puis bifurquer à droite.

Point 8 - Passage du Bézo. Vous apercevez : à gauche le clocher de St-Edmond puis le château du Palier et en bas du chemin le moulin du Viroat avec sa roue rénovée. Passer le moulin du Viroat, tourner à gauche, passer le pont, laisser la route et suivre le chemin à droite. Suivre la route, bifurquer à gauche et suivre le sentier qui mène à la D20. Traverser et descendre le chemin en face, passer le ruisseau et suivre le chemin à droite.

Point 9 - Les Serves. A la croix, continuer tout droit en direction de St Bonnet. Dans le hameau, prendre le chemin sur la gauche et suivre le chemin qui conduit à la D199. A la sortie du chemin, bifurquer à droite (sur la gauche le château de Dinechin de Fleury la Montagne) et rejoindre l'église de St Bonnet.

Point 10 - Eglise de Bonnet. L'origine de St-Bonnet remonte avant le XII^e s. L'église a été édifiée mi XII^e s. (chœur, abside et clocher). La nef a été reconstruite au XIX^e s. Le nom de la commune provient de Saint Bonnet, évêque de Clermont au VII^e s. Son culte a été répandu dans le centre de la France. L'abbaye de Charlieu se chargeait des frais du culte et de l'entretien du chœur et du clocher. Le soin des nefs était à la charge des habitants.

POUR ALLER PLUS LOIN...

OFFICE DE TOURISME DE MARCIGNY-SEMUR

► coordonnées en dernière page.



Circuit issu du guide de randonnées «Balades Vertes» du territoire de Marcigny - Semur-en-Brionnais, en vente à l'Office de Tourisme de Marcigny-Semur (coordonnées en dernière page).



CIRCUIT DES CLOCHERS

CHAUFFAILLES & ENVIRONS



16 Km

Difficile

220 m

4h



AU DÉPART DE... CHASSIGNY-SOUS-DUN

Au départ de **Chassigny-sous-Dun**, traversez le village, admirez le fleurissement. Montez en direction du lieu-dit "**Le Bey**" n°2. Tournez à droite et traversez la D985 en direction du "**Vieux Bourg**" point n°3. Hors circuit, entrez dans la chapelle romane parfaitement restaurée par une association de bénévoles.

Sinon tournez à gauche, montez et traversez le bois de « **Dreullien** », point n°4. Continuez dans les bois puis redescendez par « **L'Aye** » point n°5. Puis « **La Madone** » point n°6, faites une pause au pied de la Madone pour admirer la vue, descendez jusqu'au village de **Mussy-sous-Dun** point n°7. Au bourg, l'église est placée sous le vocable de Saint Austrégésile, seule l'abside est d'époque romane.

Descendez et passez les arches du viaduc de **Mussy-sous-Dun** point n°8, long de 561m, avec un tracé légèrement incurvé. Les arches les plus hautes sont montées à 63 m et les piliers s'enfoncent dans le sol entre 8 et 12 m. L'acheminement des matériaux se faisait depuis la gare de **La Chapelle-sous-Dun** par charrois de bœufs jusqu'au lieu dit « **La Roche Coupée** ». Là, une ligne de chemin de fer Decauville a été spécialement construite pour les transporter à pied d'œuvre.

Tournez à droite jusqu'au point n°9 « **Carrefour de la Fabrique** », tournez à gauche, traversez le Mussy puis montez jusqu'au lieu dit « **Les Murs** » point n°10. Traversez le bois de Mussey.

Au point n°11 « **En Forenne** », vous avez la possibilité de tourner à gauche pour faire une escale à **Chauffailles** ou de tourner à droite pour poursuivre votre balade (jonction avec le circuit n°3).

Traversez la D985 en direction de « **Montrange** »

n°12, continuez jusqu'aux « **Chizelles** » n°13, traversez la rivière de 1e catégorie le Mussy. Au carrefour, tournez à gauche puis à droite, montez jusqu'à la croix routière. Prenez à gauche, puis au carrefour suivant, obliquez complètement à gauche et rentrez dans le village de **Chassigny-sous-Dun** en tournant sur votre droite pour terminer votre parcours.

Le saviez-vous ?

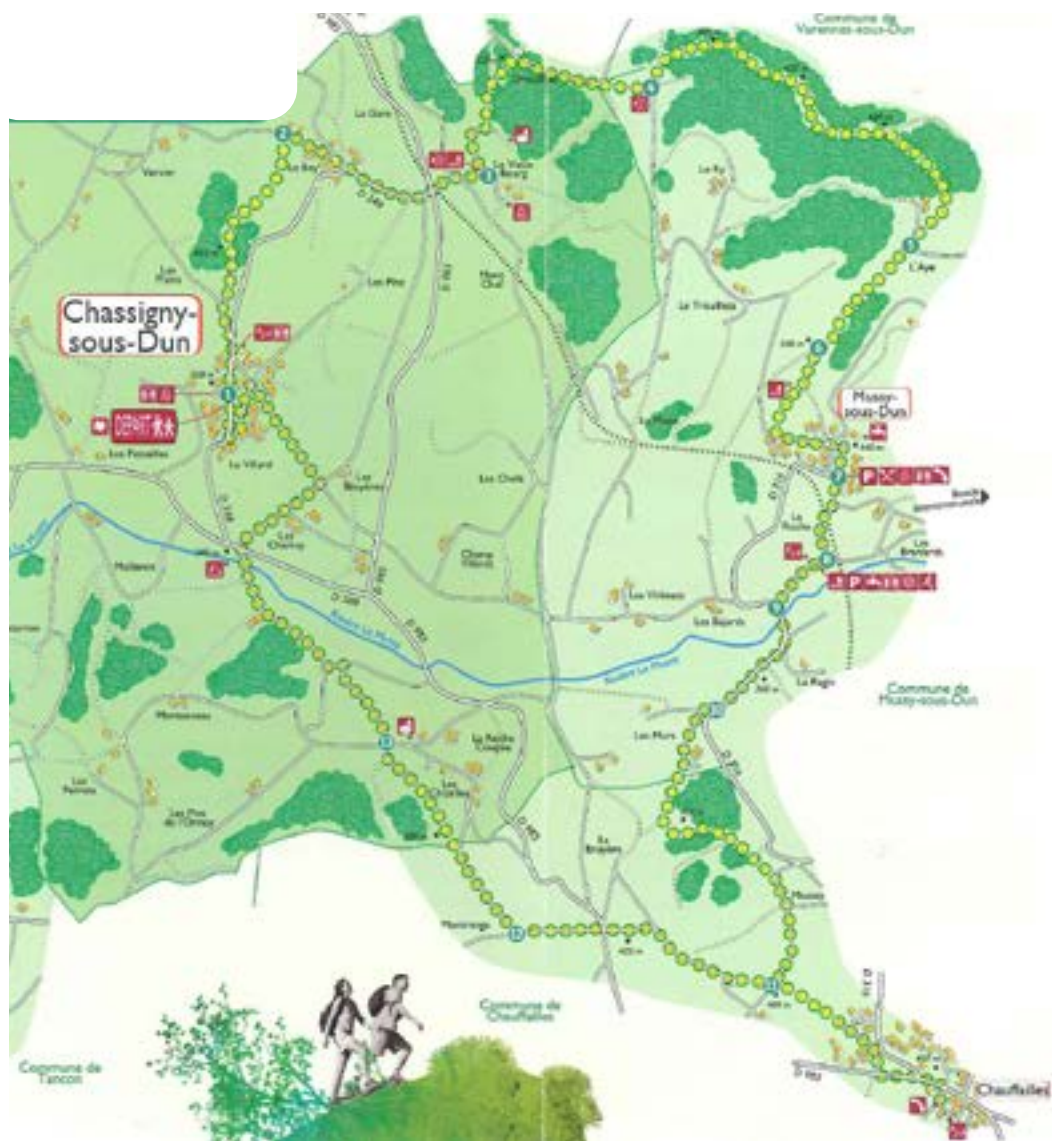
Il existe encore aujourd'hui des vignes sur le coteau de la Combe de Renaudin à Chassigny-sous-Dun. Autrefois, les vignes appartenait à André Roy qui a décidé d'arrêter son exploitation. Un groupe d'amis souhaitant conserver la tradition, a pris la relève et cultive les 13 ares de vigne. Après la récolte de grappes juteuses, ils utilisent le pressoir manuel, vieux de 100 ans, pour en extraire le nectar. Ce qui donne un petit rosé sympathique pour la consommation familiale.



POUR ALLER PLUS LOIN...

OFFICE DE TOURISME SUD BRIONNAIS

► coordonnées en dernière page.



Circuit issu du guide de randonnées «Balades Vertes» du territoire de Chauffailles, en vente à l'Office de tourisme de La Clayette - Chauffailles-en-Brionnais (coordonnées en dernière page).



BALADE EN FAMILLE "DE CAPE & D'ÉPÉE" LA CLAYETTE & ENVIRONS



3 Km

Facile

1h30

Spécial mômes !

MOMES



AU DÉPART DE... LA CLAYETTE

Oyez, oyez !

Le vaillant **chevalier Clettis** a besoin de votre aide pour mener l'enquête. Henry IV a dormi la nuit dernière au Château de La Clayette et **son cheval blanc lui a été dérobé** ! Avant de commencer l'aventure, **enfilez tout d'abord votre équipement complet** de chevalier : tunique, bouclier, épée et parchemin. Prêts à relever le défi ? Il vous faudra retrouver le voleur à l'aide des **8 indices cachés le long du parcours**.

Un parcours-jeu de 3km à faire en famille. Déguisés et munis d'un carnet de jeu, les enfants exploreront dans les moindres détails les lieux historiques et emblématiques de la ville. Une surprise attend ces chevaliers enquêteurs à la fin du parcours !

Carnet-jeu du parcours : 3€ par famille.

BON PLAN !

Les visites guidées du château de La Clayette sont maintenues cet été ! Prolongez ce moment en famille et plongez dans l'histoire avec la visite de ce monument-star !

► **Visites guidées les mardis à 10h et 14h30, et les jeudis à 10h. Sur réservation : 03 85 28 16 35. Prix : 6€ par personne (gratuit - 15 ans). Rens. à l'office de tourisme.**



C'est ici que l'ouverture de fermeje !

Retourne maintenant à l'Office de Tourisme, une surprise t'attend... !



Suis les ouvertures de Clettis !

Henry IV a dormi la nuit dernière au Château de La Clayette, mais son cheval blanc lui a été dérobé ! Il a donc donné pour mission à Clettis, son meilleur chevalier, de mener l'enquête !

Et Clettis a besoin de toi !



POUR ALLER PLUS LOIN...

OFFICE DE TOURISME SUD BRIONNAIS

► coordonnées en dernière page.

Le parcours

Indice

STOP | Jeu en famille |





LES ÉGLISES ROMANES À VÉLO ÉLECTRIQUE

PARAY-LE-MONIAL & ENVIRONS

44 Km

Facile

48 m

2h



AU DÉPART DE... PARAY-LE-MONIAL

Amateur de balades tranquilles à vélo et de patrimoine ? Il vous est aussi possible d'emprunter de beaux itinéraires en louant des vélos à assistance électrique à l'office de tourisme de Paray-le-Monial. Pour l'occasion, l'office vous a concocté un circuit 100% zen, qui vous conduira dans le Brionnais visiter deux joyaux romans du territoire.

Et oui ! Labellisé Pays d'Art et d'Histoire, le Pays Charolais-Brionnais s'enorgueillit d'avoir sur ses terres une densité exceptionnelle d'églises romanes.

Au départ de Paray-le-Monial, vous emprunterez de charmantes petites routes qui vous feront découvrir les beaux paysages bocagers du Brionnais. Vous côtierez l'Arconce et ses méandres, rivière qui arpente le territoire et a joué un rôle majeur dans le façonnage de ce paysage aujourd'hui candidat au Patrimoine Mondial de l'UNESCO.

Basilique du Sacré-Coeur

Ce joyau de l'art roman est le modèle le mieux conservé de l'architecture clunisienne en Bourgogne. L'église a été édifiée au XII^e siècle par Hugues de Semur, le plus important des abbés de Cluny. Cet ancien prieuré intact dans son élévation donne une image de la splendeur de l'abbaye de Cluny.

À une époque où la grande abbatiale a quasiment disparue, Paray III emploie les motifs et l'architecture utilisés par un ordre au sommet de sa puissance.

L'équilibre de ses proportions et son élégance racée apparaissent particulièrement dans l'étagement du chevet. Admirez également le portail nord orné de motifs inspirés de l'art musulman. La basilique exalte aujourd'hui la ferveur des pèlerins venus du monde entier. La complète restauration intérieure lui a permis de retrouver une luminosité inégalée.

Église de Montceaux-l'Étoile

Construite au XI^e siècle, cette petite église conserve dans sa nef quelques fragments de peintures murales de la fin du XV^e - début XVI^e s. Le décor du cœur date du XVIII^e. Mais l'élément star de cet édifice n'est autre que le magnifique portail du XII^e siècle. Vous pouvez admirer l'Ascension du Christ sur le tympan. Sur le linteau (taillé d'un seul bloc), les 12 apôtres et la Vierge attendent le retour du Christ. Un portail d'exception, auréolé d'une jolie polychromie de pierre, mêlant calcaire rose et calcaire jaune.

Église d'Anzy-le-Duc

Une des plus belles églises romanes du Brionnais avec son clocher octogonal ajouré à l'italienne. Passez le porche du prieuré et admirez les modillons sculptés. Cette église a été édifiée à la fin du XI^e s. Ce fut un important lieu de pèlerinage au Moyen-Âge. Admirez son remarquable portail : au linteau les apôtres et au tympan l'Ascension du Christ. L'architecture intérieure aurait inspiré Vézelay. Les peintures du chœur datent du XII^e-XIII^e et XIV^e s. Prenez un moment pour admirer à l'intérieur les chapiteaux historiés. N'oubliez pas de visiter la crypte, unique en Charolais-Brionnais !



POUR ALLER PLUS LOIN...

OFFICE DE TOURISME DE PARAY-LE-MONIAL

► coordonnées en dernière page.



Localité	Km	Direction	Voie suivie	Cunosté
PARAY-LE-MONIAL	0 km		Rue de la République	office de Tourisme
		tout droit au feu	Rue Denis Papin	
	1 km	à droite après pont SNCF	Rue du Colombier	
Le Taillet	7 km		D 191	
Le Grand Selore	9 km	droite puis gauche	D 191	
Versaugues	12 km	en bas à droite	D 130	
Montceaux-l'Étoile	15 km	à gauche	D 130, D 174	Eglise Romane
Anzy-le-Duc	19 km	vester le village		Eglise Romane
		à gauche après le pont	D 10	
Château de Solore	27 km		Voie Communale	Vallée de l'Arconce
Saint-Yan	30 km	à droite puis à gauche	D 982	
Saint-Yan		à droite voie verte	Voie Verte	
Vitry « les Carrés »	37 km	repindre eurovélo 6	Voie Verte	carrefour dangereux
PARAY-LE-MONIAL	41 km		Rue de la République	office de Tourisme



RANDONNÉE BALCONS SUR L'ARCONCE

CHAROLLES & ENVIRONS



13 Km

Moyen

60m

3h45



AU DÉPART DE... LUGNY-LÈS-CHAROLLES

Cette jolie randonnée vous fait partir du village de Lugny-lès-Charolles. La signalétique du circuit est LU1.

Située au sud-ouest de la ville de Charolles, cette petite commune compte 352 habitants.

L'église date du XIX^e siècle et le calvaire du XVI^e siècle. Sur les hauteurs, le village est dominé par le château de Lugny, rénové en 1770, construit sur les fondations d'une forteresse féodale millénaire qui a défendu le siège d'une des quatre baronnies du Charolais ayant appartenu aux Barons Damas de Cousan de l'an 1 000 à 1 400, puis aux De Lévis de Lugny, de 1400 à 1850 et possession de la famille de Grammont depuis le milieu du XIX^e siècle. On peut voir que la porte du cimetière témoigne de la construction d'une église romane du XI^e siècle.



Le château de Lugny

Dominant sur son éperon, le château de Lugny (propriété privée) a été reconstruit au XVIII^e siècle par l'architecte Edme Verniquet, ingénieur et architecte des jardins du roi. Il a su faire d'une forteresse médiévale une demeure conforme aux canons de la fin du XVIII^e siècle. Le bâtiment surplombe l'église du village avec sa façade rappelant le profil du précédent château médiéval. Quant à la façade du côté du jardin, elle a toutes les caractéristiques du néo-classicisme. Le château est constitué de plusieurs dépendances, dont deux grands bâtiments de communs et une orangerie voûtée encadrant la cour d'honneur. La basse cour et sa tour-pigeonnier complètent l'ensemble.



Le moulin de Lugny

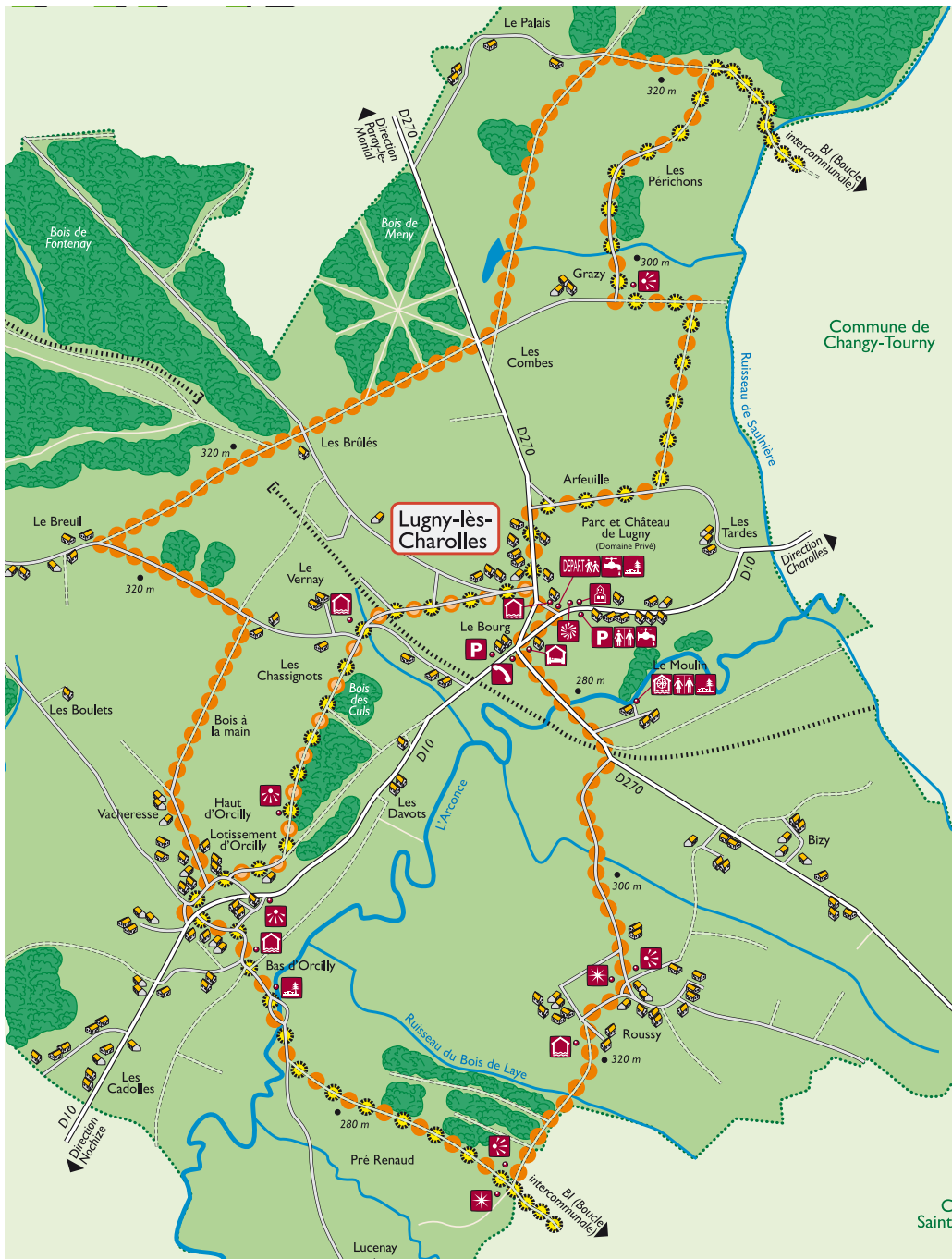
Situé sur les rives de l'Arconce, il bénéficie d'un bief d'environ 3km de longueur. Appartenant d'abord à la famille Lévis, il est acheté en 1848 avec le château par le Marquis de la Croix qui le transmettra au Marquis de Grammont.

Des rénovations se succèdent. En 1770, on y trouvait deux paires de meules à farine et une meule à huile entraînées par les 3 roues à aubes. En 1925, les roues disparaissent au profit d'une turbine pour entraîner les meules à farine et d'une dynamo pour la production d'électricité destiné à alimenter le château. Le moulin s'arrête en 1969. Aujourd'hui, une association de passionnés a restauré ce patrimoine emblématique du village.

POUR ALLER PLUS LOIN...

OFFICE DE TOURISME LE GRAND CHAROLAIS
CHAROLLES

► coordonnées en dernière page.



Circuit issu du guide de randonnées «Balades Vertes» du territoire du Charolais, disponible à l'Office de tourisme Le Grand Charolais - bureaux de Charolles et Digoin (coordonnées en dernière page).



RANDONNÉE PROMENADE DE L'ERMITE



DIGOIN & ENVIRONS

22,6 Km

Difficile

90 m



AU DÉPART DE... LA MOTTE-SAINT-JEAN

La commune de La Motte-Saint-Jean est bâtie sur une colline dominant le confluent de la Loire avec l'Arroux. Elle offre une vue sur le Charolais, les monts de la Madeleine et la plaine d'Allier.

Cette commune a un long passé historique : présence de stations Moustérien à la Petite Goulaine, restes d'un château construit au 17ème siècle...

Pour apprécier la richesse de ce village, sa situation, son histoire, un circuit de 20 km vous est proposé ci-contre. Vous trouverez également une variante thématique de 3,8 km.

Le circuit intitulé "La promenade de l'ermite" est identifié par le sigle MSJ2. Vous souhaitez oublier le temps d'une promenade le milieu urbain et ses bruits parfois pénibles, ce circuit est alors ce qu'il vous faut. Dans cette grande balade, vous traverserez et longerez plusieurs des nombreuses forêts présentes sur la commune. Des points de vue sur le bocage et les villages voisins seront au rendez-vous. Chemins caillouteux et terreux vous mèneront dans une balade d'une vingtaine de kilomètres parmi les endroits les plus calmes de la commune.

Le point de départ se trouve sur le parking du stade de foot et du cimetière. Depuis ce point vous avez la possibilité de suivre un circuit thématique retraçant l'histoire des monuments forts du village. L'autre circuit vous fera oublier le milieu urbain et vous amènera au plus près de la nature.

Une variante plus courte et thématique : le circuit "Balade dans le passé" MSJ1 de 3,8 km
Si vous souhaitez une variante du circuit plus

courte et thématique, suivez le circuit MSJ1 nommé "Balade dans le passé".

Du parking, vous redescendrez en direction du bourg de la commune. Sur ce circuit vous trouverez des tables d'interprétation devant les monuments forts du village. L'église, la Maison pour Tous, le Pigeonnier, la demeure de la Grande Houle, l'ancienne église détruite et bien d'autres petites découvertes aussi curieuses vous attendent durant cette balade.



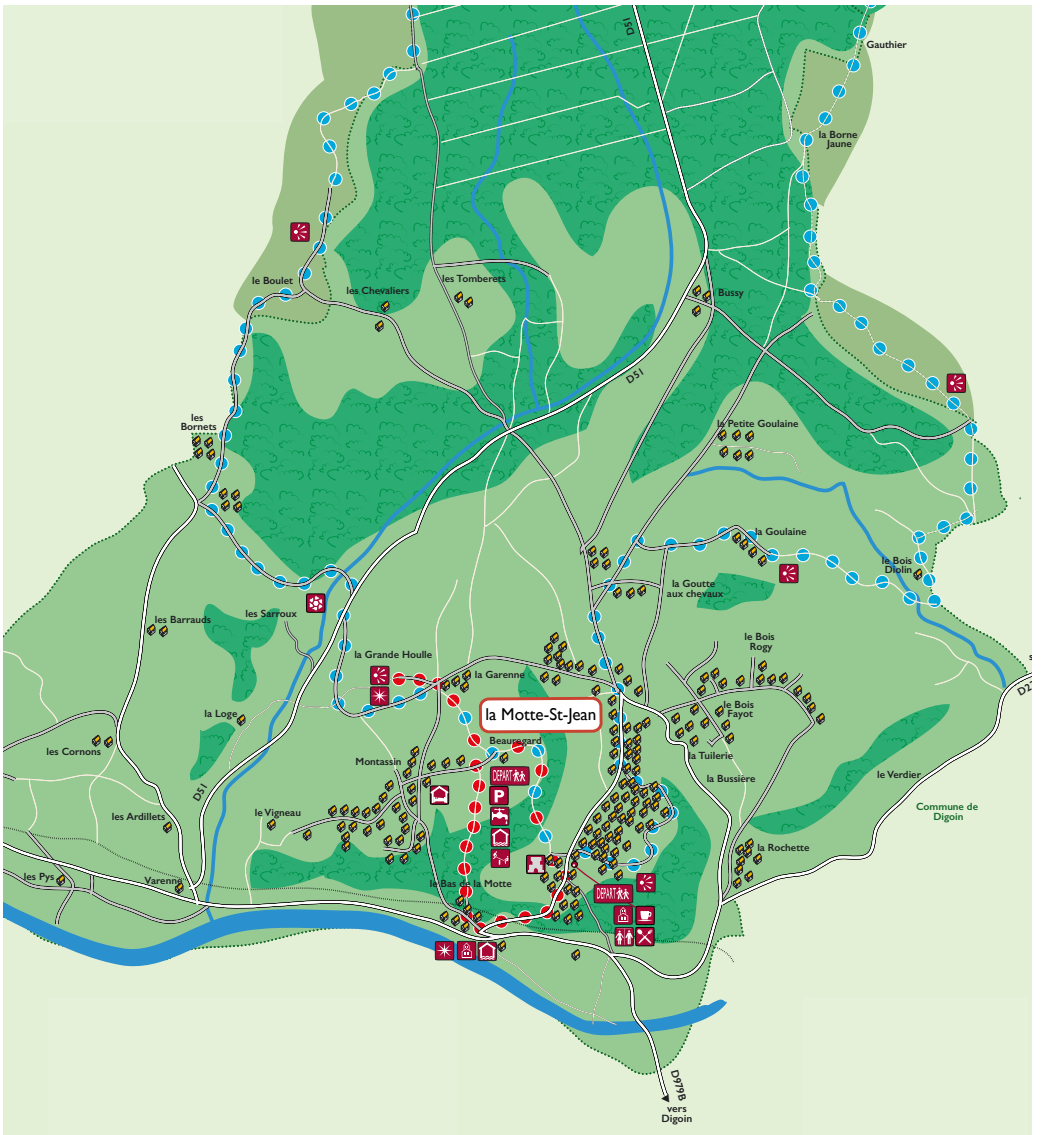
Le saviez-vous ?

Un important château se dressait autrefois sur les hauteurs de La Motte-Saint-Jean, surplombant la Loire. La forteresse primitive fut transformée au XVII^e siècle pour devenir l'un des premiers châteaux "à la moderne" du territoire avec celui de Drée à Curbigny. Mais la vente des biens nationaux lui fut fatale...

POUR ALLER PLUS LOIN...

OFFICE DE TOURISME LE GRAND CHAROLAIS DIGOIN

► coordonnées en dernière page.



Vos Offices de tourisme !

www.tourismecharolaisbrionnais.fr

 @charolaisbrionnais  Pays Charolais-Brionnais



Office de Tourisme et du Thermalisme de Bourbon-Lancy

Place de la Mairie - 71140 BOURBON-LANCY
03 85 89 18 27
tourisme.bourbon@gmail.com
www.tourisme-bourbonlancy.com

Office de Tourisme Sud Brionnais - La Clayette

3, route de Charolles - 71800 LA CLAYETTE
03 85 28 16 35
contact@tourisme-sudbrionnais.fr
www.tourisme-sudbrionnais.fr

Office de tourisme Le Grand Charolais - Charolles

24, rue Baudinot - 71120 CHAROLLES
03 85 24 05 95
ot-charolles@legrandcharolais.fr
www.tourisme.legrandcharolais.fr

Office de Tourisme Sud Brionnais - Chauffailles

1, rue Gambetta - 71170 CHAUFFAILLES
03 85 26 07 06
contact@tourisme-sudbrionnais.fr
www.tourisme-sudbrionnais.fr

Office de tourisme Le Grand Charolais - Digoin

7, rue Nationale - 71160 DIGOIN
03 85 53 00 81
ot-digoin@legrandcharolais.fr
www.tourisme.legrandcharolais.fr

Office de Tourisme de Paray-le-Monial

25, av. Jean-Paul II - 71600 PARAY-LE-MONIAL
03 85 81 10 92
contact@tourisme-paraylemonial.fr
www.tourisme-paraylemonial.fr

Office de Tourisme Entre Arroux, Loire et Somme

1, rue Pasteur - 71130 GUEUGNON
03 85 85 56 90
ot@cceals.fr
www.cceals.fr

Office de Tourisme de Marcigny-Semur

Place des Halles - 71110 MARCIGNY
03 85 25 39 06
otmarcignysemur@gmail.com
www.brionnais-tourisme.fr

Également cinq points d'information touristique

Iguerande

Grande rue - 71340 IGUERANDE
03 85 25 82 30

Issy-l'Évêque

8, place de l'Église - 71760 ISSY-L'ÈVEQUE
03 85 24 91 21 - issy.infotourisme@sfr.fr

Saint Christophe-en-Brionnais

Grande Allée de Tenay
71800 ST CHRISTOPHE-EN-BRIONNAIS
03 85 25 98 05 - antenetouristique@orange.fr

Semur-en-Brionnais

Château St Hugues
71110 SEMUR-EN-BRIONNAIS
03 85 25 13 57 - chateau.semur@wanadoo.fr
www.semur-en-brionnais-vp.fr

Toulon-sur-Arroux

Moulin des Roches
71320 TOULON-SUR-ARROUX
03 85 79 56 37
vieassoctoulon@wanadoo.fr



UN P'TIT SOUVENIR ?

Vous avez eu le coup de foudre et souhaitez ramener un peu du Charolais-Brionnais chez vous...

Retrouvez ces illustrations dans tous les offices de tourisme : affiches, cartes postales ou magnets... il y en a pour tous les goûts !

La liste des équipements mentionnés dans cet ouvrage n'est pas exhaustive.

Contactez les offices de tourisme pour plus d'informations.

